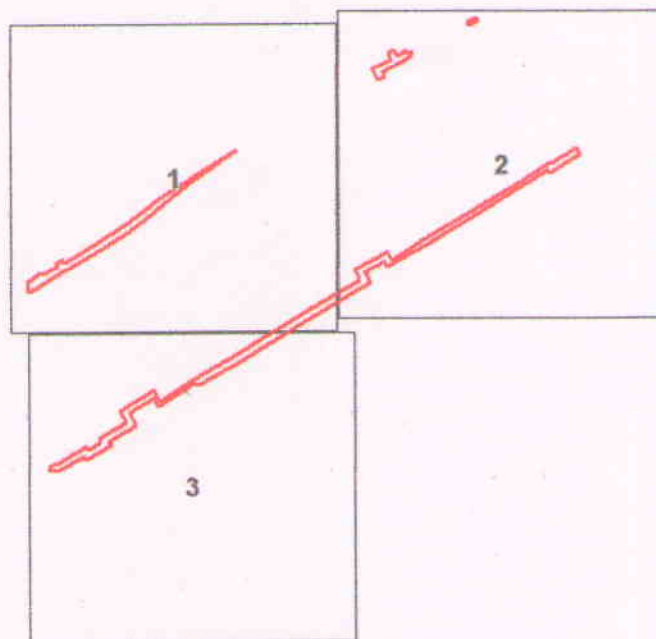


Схема расположения границ публичного сервитута

Обзорная схема расположения границ публичного сервитута



Используемые условные знаки и обозначения:

— Граница публичного сервитута

— Граница выносного листа

1 Номер выносного листа

Подпись _____ Вдовина М. Н.

Дата 11 декабря 2024 г.

Место для оттиска печати (при наличии) лица, составившего описание местоположения границ объекта

Схема расположения границ публичного сервитута

Выносной лист № 1



Масштаб 1:1000

Используемые условные знаки и обозначения:

- Характерная точка границы публичного сервитута
- 1 Номер характерной точки границы публичного сервитута
- Граница публичного сервитута
- - - Проектное инженерное сооружение (газ)
- Граница земельного участка по сведениям ЕГРН
- :1182 Кадастровый номер земельного участка по сведениям ЕГРН
- Граница кадастрового квартала по сведениям ЕГРН
- 63:09:0204067 Номер кадастрового квартала по сведениям ЕГРН

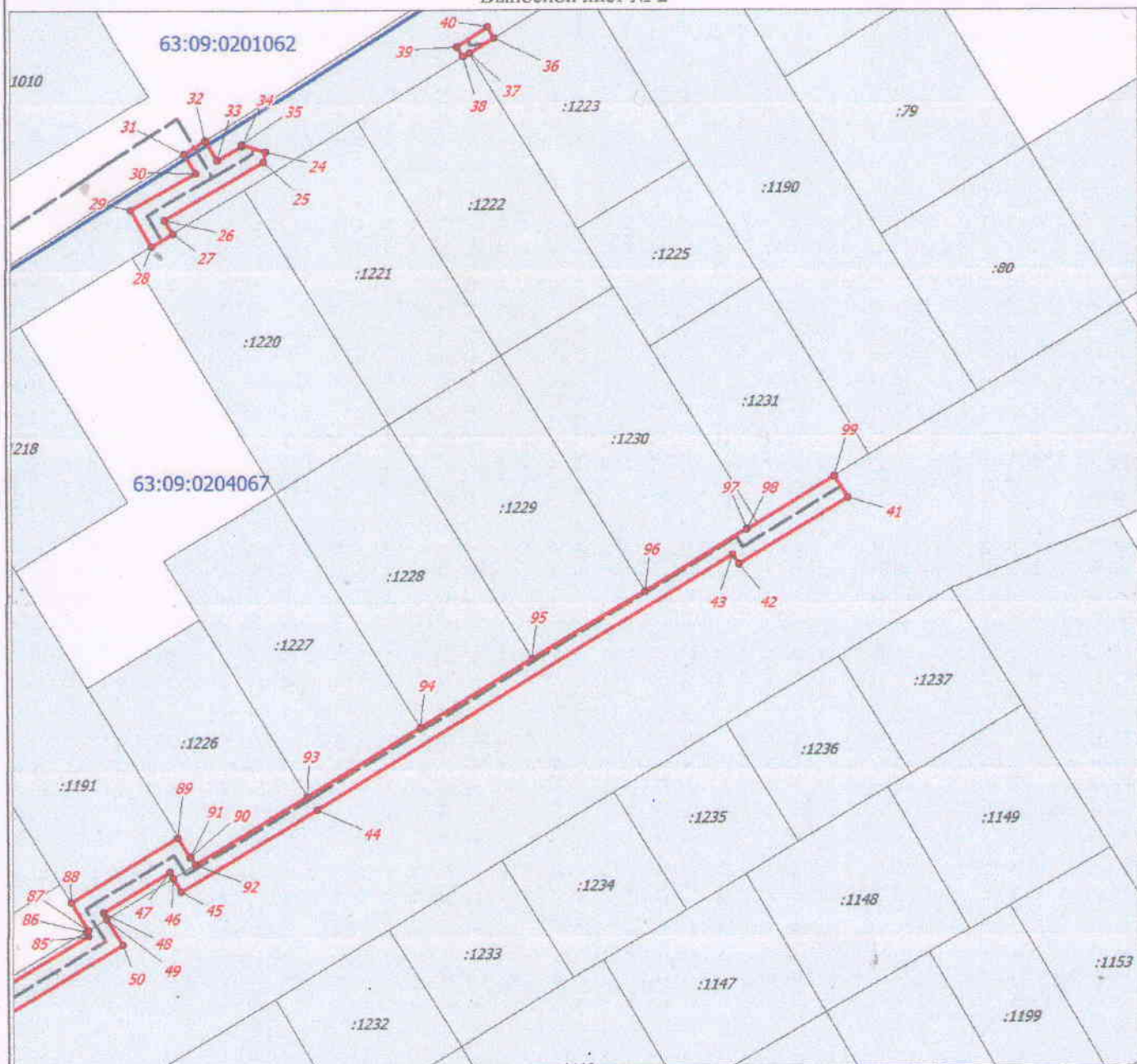
Подпись _____ Вдовина М. Н.

Дата 11 декабря 2024 г.

Место для оттиска печати (при наличии) лица, составившего описание местоположения границ объекта

Схема расположения границ публичного сервитута

Выносной лист № 2



Масштаб 1:1000

Используемые условные знаки и обозначения:

- Характерная точка границы публичного сервитута
- l* Номер характерной точки границы публичного сервитута
- Граница публичного сервитута
- - - - - Проектное инженерное сооружение (газ)
- Граница земельного участка по сведениям ЕГРН
- :1182 Кадастровый номер земельного участка по сведениям ЕГРН
- Граница кадастрового квартала по сведениям ЕГРН
- 63:09:0204067 Номер кадастрового квартала по сведениям ЕГРН

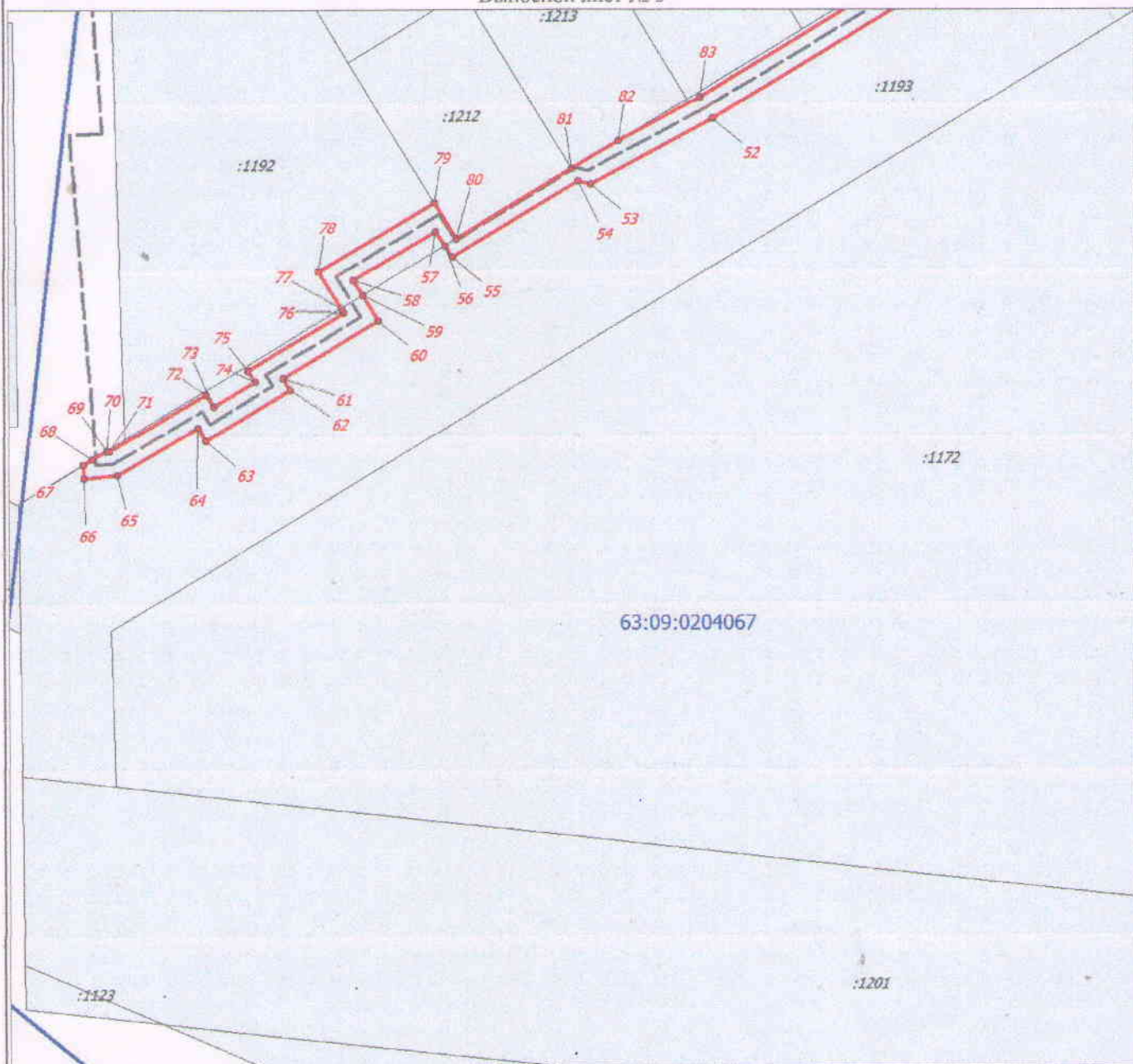
Подпись _____ Вдовина М. Н.

Дата 11 декабря 2024 г.

Место для оттиска печати (при наличии) лица, составившего описание местоположения границ объекта

Схема расположения границ публичного сервитута

Выносной лист № 3



Масштаб 1:1000

Используемые условные знаки и обозначения:

- Характерная точка границы публичного сервитута
- 1 Номер характерной точки границы публичного сервитута
- Граница публичного сервитута
- - - - - Проектное инженерное сооружение (газ)
- Граница земельного участка по сведениям ЕГРН
- :1182 Кадастровый номер земельного участка по сведениям ЕГРН
- 63:09:0204067 Номер кадастрового квартала по сведениям ЕГРН

Подпись



Вдовина М. Н.

Дата 11 декабря 2024 г.

Место для оптической печати (при наличии) лица, составившего описание местоположения границ объекта